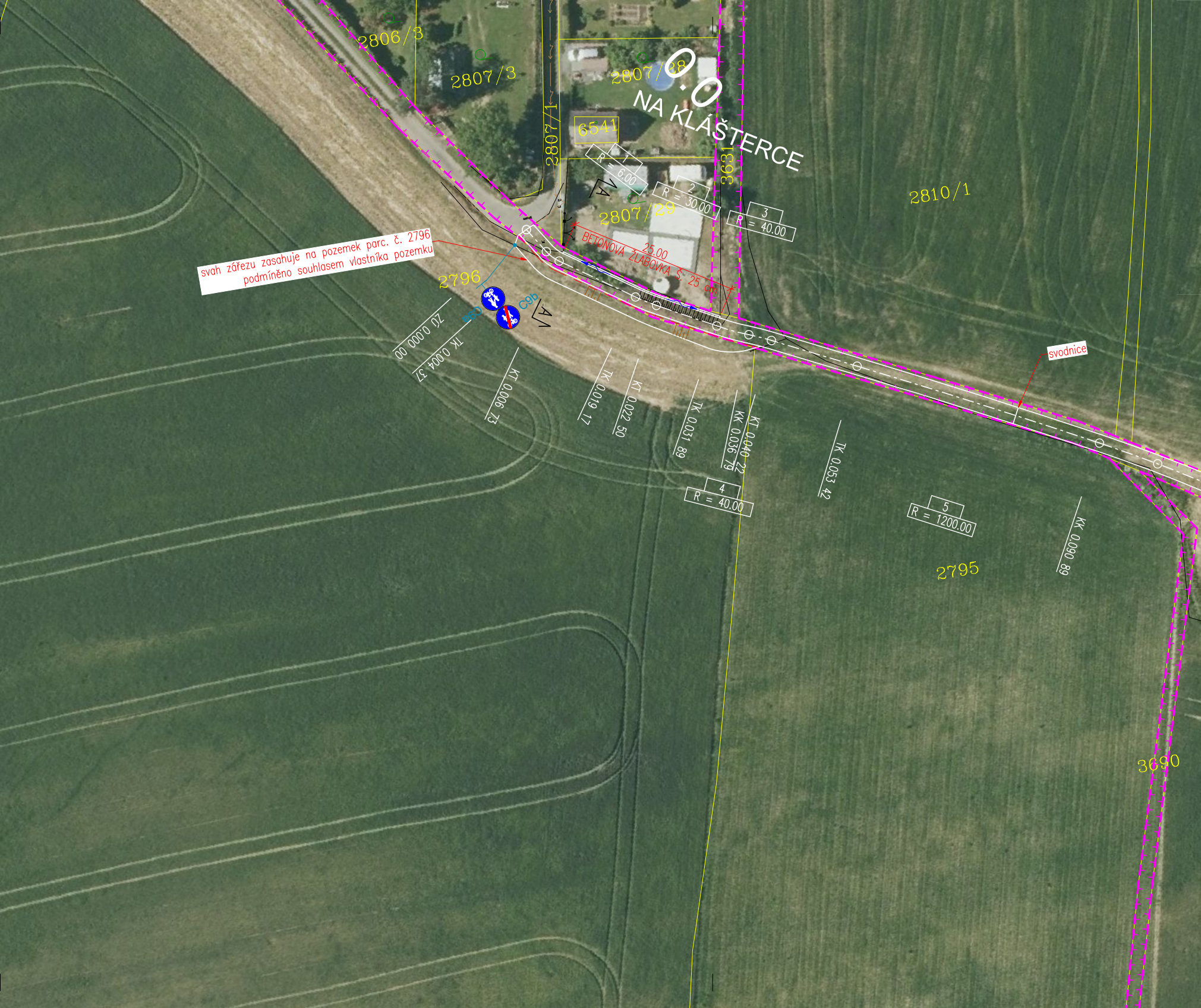
2806/3
2807/3
2807/28
0.0
NA KLÁŠTERCE
6541
2807/1
3631
2810/1
1
R = 6.00
2
R = 30.00
3
R = 40.00
2807/29
25.00
BETONOVÁ ŽLABOVKA Š. 25 cm
svah zářezu zasahuje na pozemek parc. č. 2796
podmíněno souhlasem vlastníka pozemku
2796
C9a
C9b
ZÚ 0.000 00
TK 0.004 37
KT 0.006 73
TK 0.019 17
KT 0.022 50
TK 0.031 89
KK 0.036 79
KT 0.040 22
4
R = 40.00
TK 0.053 42
5
R = 1200.00
KK 0.090 89
svodnice
2795
3690


0.1
3876/1
3870/1
3869
3868
0.2
zásah do pozemků parc. č. 3620/2 a 3867 ve
– bude doložen souhlas vlastníka se stavbou
škola zemědělská a potravinářská, Klatovy,
0.3
6
R = 225.00
7
R = 55.00
8
R = 310.00
9
R = 725.00
svodnice
3874
3872
KK 0.176 56
výhledová obnova původní cesty
3630
KK 0.202 65
3871
KK 0.291 03
KK 0.309 74

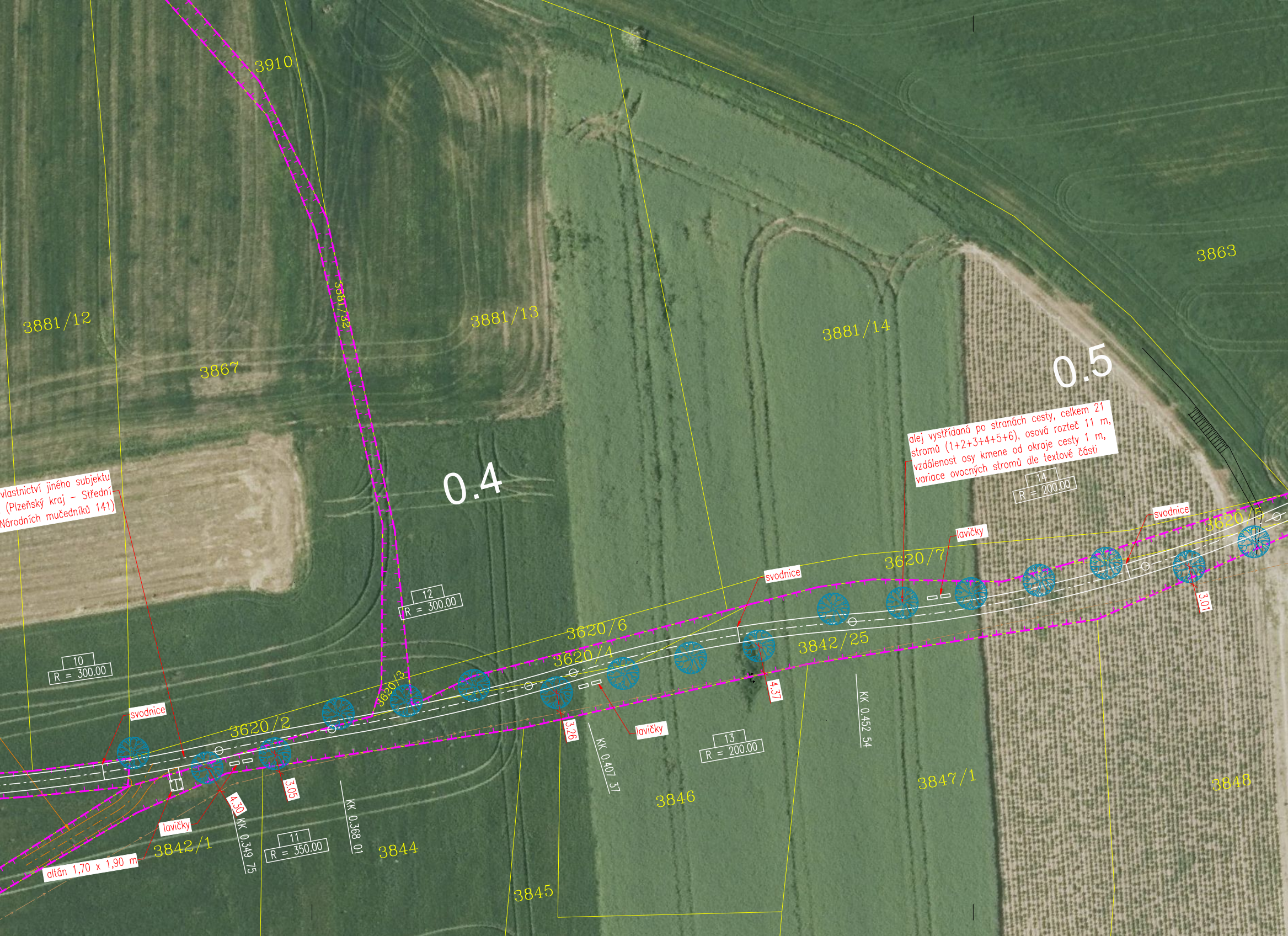

alej vystřídaná po stranách cesty, celkem 21 stromů (1+2+3+4+5+6), osová rozteč 11 m, vzdálenost osy kmene od okraje cesty 1 m, variace ovocných stromů dle textové části

vlastnictví jiného subjektu (Plzeňský kraj – Střední Národních mučedníků 141)

3910
3881/32
3881/12
3881/13
3881/14
3863
3867
0.4
0.5
12
R = 300.00
10
R = 300.00
14
R = 200.00
13
R = 200.00
11
R = 350.00
3620/7
3620/6
3620/5
3620/4
3620/3
3620/2
3842/25
3842/1
3844
3845
3846
3847/1
3848
svodnice
svodnice
svodnice
svodnice
lavičky
lavičky
lavičky
altán 1,70 x 1,90 m
4.30
3.05
3.26
4.37
3.01
KK 0.349 75
KK 0.368 01
KK 0.407 37
KK 0.452 54

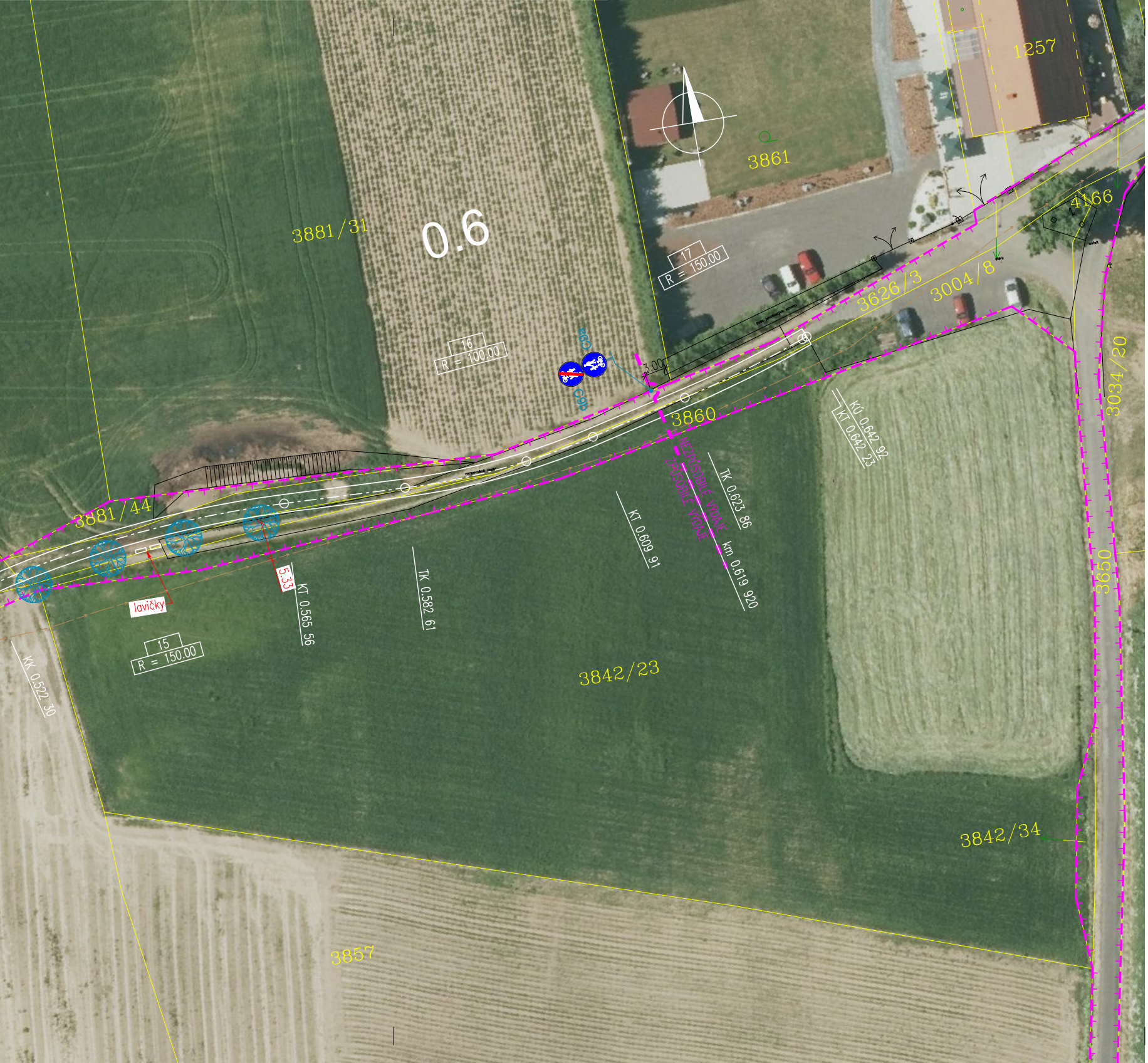
1257
3861
0.6
3881/31
17
R = 150.00
4166
3626/3
3004/8
16
R = 100.00
C9a
C9b
3.00
3860
3881/44
NEZPŮSOBILÉ VÝDAJE
ZPŮSOBILÉ VÝDAJE
KÚ 0.642 92
KT 0.642 23
TK 0.623 86
km 0.619 920
KT 0.609 91
TK 0.582 61
KT 0.565 56
5.33
lavičky
15
R = 150.00
KK 0.522 30
3034/20
3650
3842/23
3842/34
3857

LEGENDA

—	katastr
—	stávající stav
—	jiná stavba
▭	hranice pozemku stavebníka
—	hrana komunikace / plochy
–·–·–	osa komunikace
2.5 ⊙	hektometr staničení
●	nový strom

INŽENÝRSKÉ SÍTĚ STÁVAJÍCÍ

—→—	ŠVAK – vodovod
—⇝—	ČEZ – silové vedení NN

09.09.2024	OPRAVA ZÁBORU POZEMKU 2796	PH	JS
10.05.2024	DOPLNĚN ROZSAH ZPŮSOBILÝCH VÝDAJŮ	PH	JS
12.05.2023	PRO KLIENTA	PH	JS
DATUM	POPIS REVIZE / ZMĚNY	ZPRACOVAL	KONTROLOVAL

NAVRHL: ING. JIŘÍ SUROVEC	VYPRACOVAL: ING. PAVEL HOŠEK	KONTROLOVAL: ING. JIŘÍ SUROVEC

ODP. OSOBA: ING. JIŘÍ SUROVEC

PROJEKCE
STATIKA
DOPRAVNÍ
STAVBY
PSDS s.r.o., Trabantská 673/18, Praha 9
☎ 776 304 488, URL: www.psds.cz

STAVEBNÍK:
Město Klatovy
Náměstí Míru 62, Klatovy I, 339 01 Klatovy

STAVBA:

Stezka pro chodce a cyklisty Klatovy, úsek Harfa - Na Klášterce

AUTORIZ. RAZÍTKO:

Ing. Jiří Surovec
0010529

Ing. Jiří Surovec
cn=Ing. Jiří Surovec,
c=CZ, o=Česká komora
autorizovaných inženýrů
a techniků činných ve
výstavbě, ou=0010529,
email=surovec@psds.cz
2024.09.09 15:26:42
+02'00'

K.Ú.: Klatovy	STUPEŇ: DÚR+DSP / DPS	FORMÁT: 8 x A4
KRAJ: Plzeňský	DATUM: 12/2022	MĚŘÍTKO: 1 : 500

PŘÍLOHA:
Zákres do ortofotomapy

Č. PŘÍLOHY: **C.4**

Č. VÝTISKU: